

8463
2. JUL.
1959.

Jusministeriets genpartoply. Til skæder, skadesløsbreve, kvitteringer til udslettelse og andre, påtegninger m. m. (Vedr. fast ejendom).

Mtr. nr., ejerlav, sogn:
(i København kvarter)
eller (i de sønderjydske landsdele) bd. og bl. i tingbogen,
art. nr., ejerlav, sogn.

6 bk m.fl.
af Virum
by og sogn.

Stempel: kr. øre

Akt: Skab A 0 nr. 622
(udfyldes af dommerkontoret)

Købers }
Kreditors } bopæl:

Gade og hus nr.:

Anmelder:
Lyngby-Taarbæk
Kommunalbestyrelse,
rådhuset,
Kongens Lyngby.

D e k l a r a t i o n .

I henhold til reglerne i lov nr. 275 af 28/11 1928 om fast sættelse af byggelinier ved veje og gader har undertegnede kommunalbestyrelse med Københavns Amtsråds samtykke besluttet, at der på de ejendomme, der er beliggende ved den offentlige, kommunale vej

Grønnevej,

strækningen fra Søllerød kommuneskel til det sydlige skel af matr. nr. 19 eb og 19 ek af Virum og strækningen fra Virum Gade til Hummeltoftevej, ikke må opføres bygninger eller udføres andre faste anlæg af nogen art i mindre afstand fra vejens midtlinie end 15 m.

Ved hjørnegrunde afskæres byggelinierne med et hjørne af 2,5 m's bredde og dannende lige store vinkler mod begge vejlinier.

På vedhæftede plan er vist de af byggelinien berørte ejendomme.

Denne beslutning begæres tinglyst på de til vejen grænsede ejendomme i Virum by og sogn, nemlig matrikelnumrene:

6 bk	19 eb	19 ox	21 m	19 bd
11 p	19 ee	19 oy	25 z	19 as
11 at	19 ed	19 oz	20 x	19 av
11 as	19 ee	19 oa	20 t	19 bt
10 s	19 ef	19 ob	20 s	3 x
10 t	19 eg	19 pa	20 u	
10 ae	19 eh	19 pb	19 eb	21 l) Tidligere matr. nr.
10 u	19 ei	19 pc	19 ea	21 r) 21 l, 21 r og 21 s.
19 ae	19 ek	19 pd	19 ba	
19 bn	19 el	19 pe	19 of	20 ek)
19 cq	19 om	19 pf	19 bx	20 ev)
19 ch	19 on	19 pg	19 ag	20 fb)
19 ci	19 oo	19 ph	19 aq	20 fh) Udstykket fra
19 ck	19 op	19 pi	19 bg	20 fn) matr. nr. 20 eq.
20 ae	19 oq	19 pk	19 bi	20 fr)
20 af	19 or	19 pn	19 bh	20 fv)
19 nz	19 os	19 po	19 p	20 fø)
19 na	19 ot	20 au	19 R	
19 nø	19 ou	25 g	19 al	
19 oa	19 ov	25 v	19 am	

Med hensyn til den ejendommene påhvillende pantegæld samt servitutter henvises til ejendommernes blade i tingbogen.

Påtaleretten tilkommer Lyngby-Taarbæk Kommunalbestyrel-

se. Den i lovens § 3 anmeldte ankefrist er udløbet, hvorfor tilføjes, at den i loven foreskrevne frengangsmåde er iagttaget.

Lyngby-Taarbæk Kommunalbestyrelse

den 30. juni 1959.

sign.

O. Harkjær-Simonsen

S. Abrahamsen
kst.

Indført i Dagbogen for Retskreds Nr. 3, Københavns Amts
nordre Birk, den

2. Juli 1959.

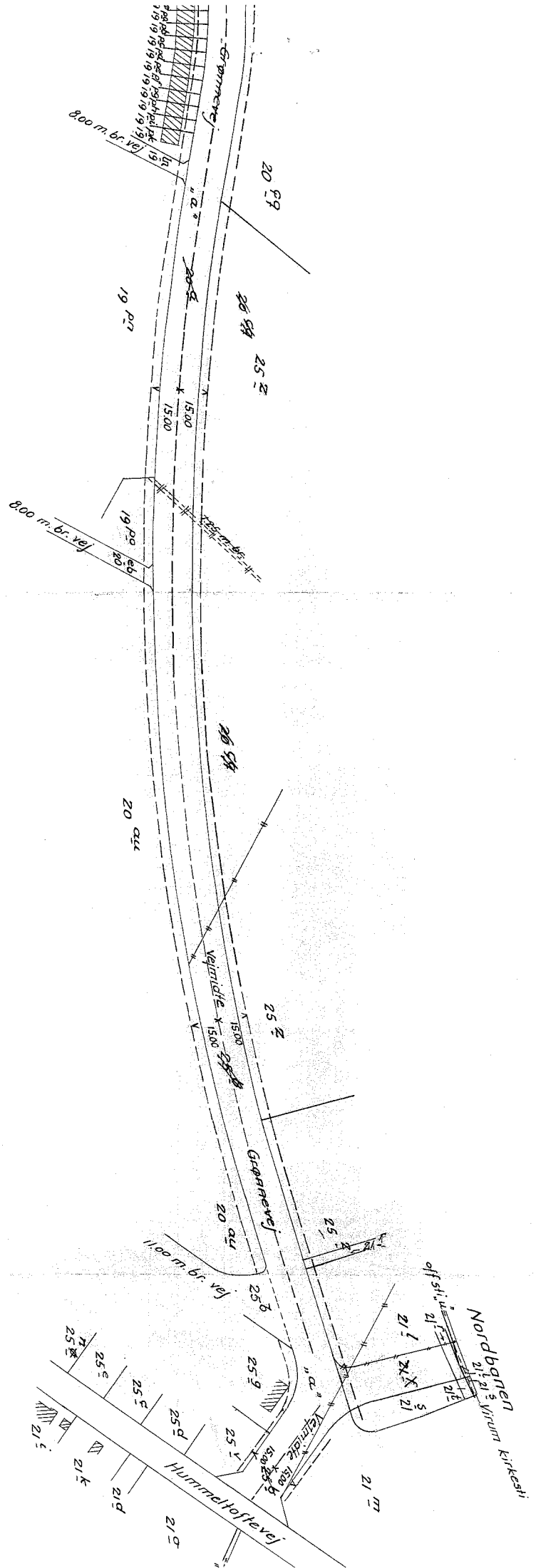
Lyst

Eerklæring af 30/6. 1959 fra Lyngby
Taarbæk Kommunalbestyrelse om, at
Byggebestemmelserne er pålagt for
her Nr. 95 af 29/3 57 at være
i Kraft, forrest.

Repartens Richtigkeit bekræftes.

[Handwritten signature]

6.05



Suppleret i juli 1958

F. Skovlunger
Landinspektør

Bivej Nr.

Kopi af i

Kommune

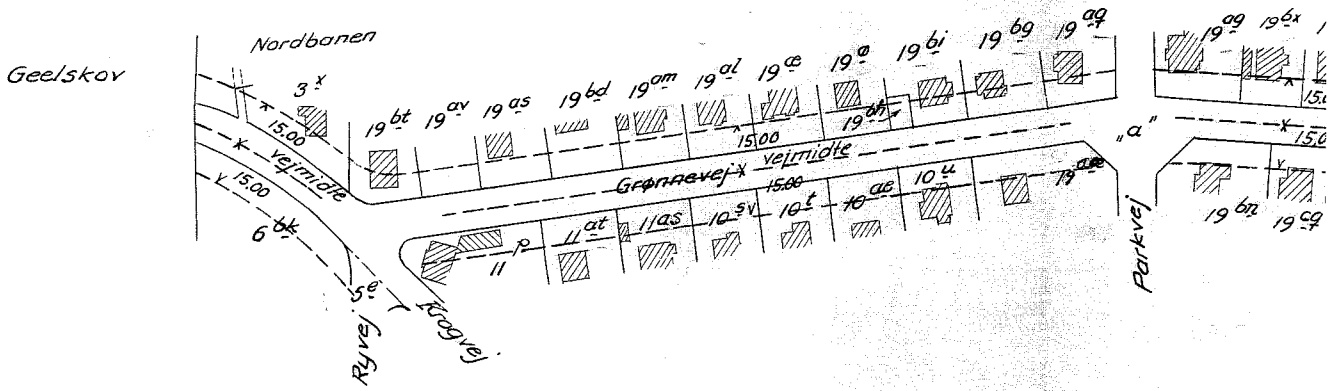
Sogn

Herred

Amt

Udfærdiget til Brug
efter Bestemmelserne i

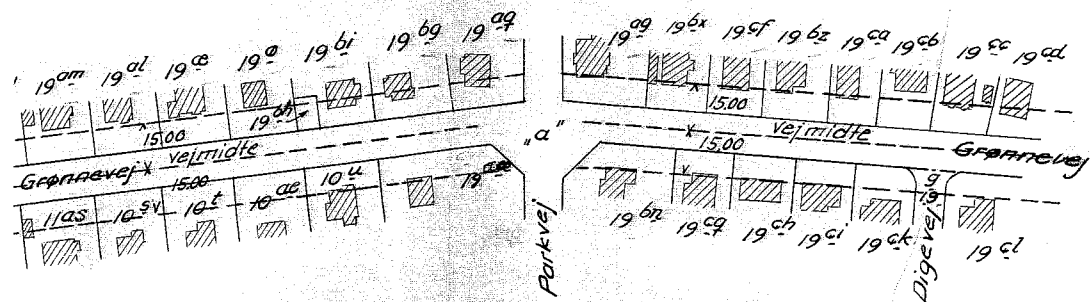
Aar 1955



At denne kort-genpart er nøjagtig genpart af det originale kort vedrørende ejendommen
 mtr. nr. 6 bk m.fl. af Virum by attesteres herved.
 København d. febr. 1955
 Navn: A. Hørlinger

Akt: Skab nr.

(udfyldes af dommerkontoret)



Suppleret i juli 1958

A. Hjarlinger.
Landinspektør

Kopi af Matrikulskortet

over

Bivej Nr. 30 gennem Virum by

Sogn: Virum

Herred: Sokkelund

Amt: Københavns

Udfærdiget til Brug ved Tinglysning af Byggelinier
efter Bestemmelserne i Lov Nr. 275 af 28. November 1928.

Aar 1955

Maalestoksforhold 1 : 2000.

A. Hjarlinger
Landinspektør.

Kommune: Lyngby - Taaerbæk